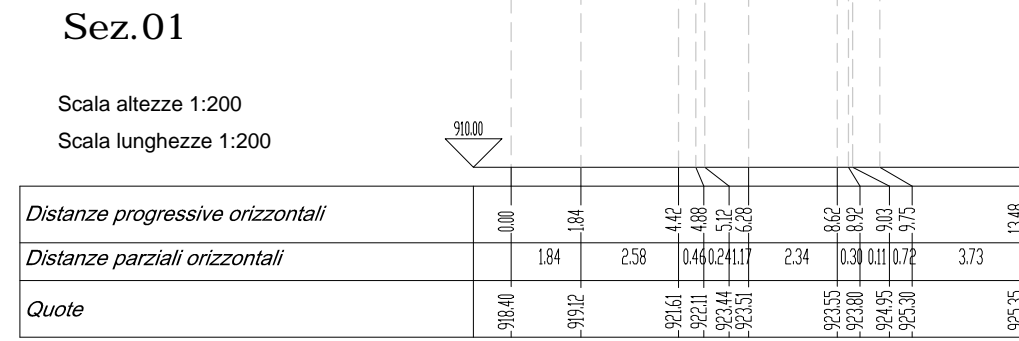
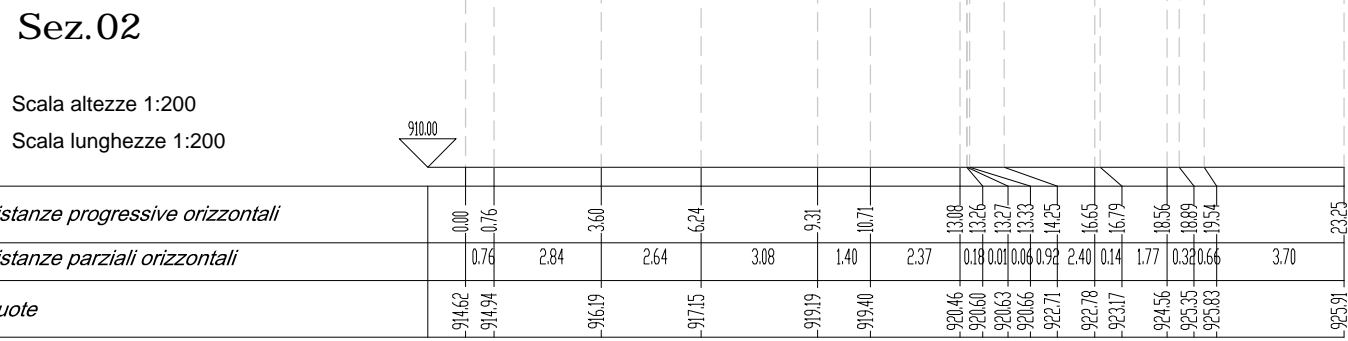


Distanza sez. 1-2	m 5,80
Sezione scavo	mq 0,60
Sezione riporto	mq 0,00

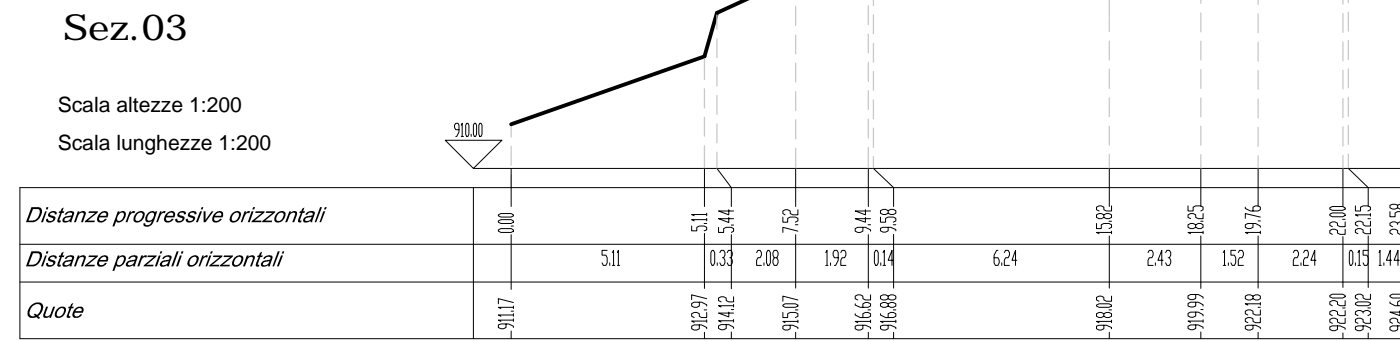


SEZIONI
SCALA 1:200

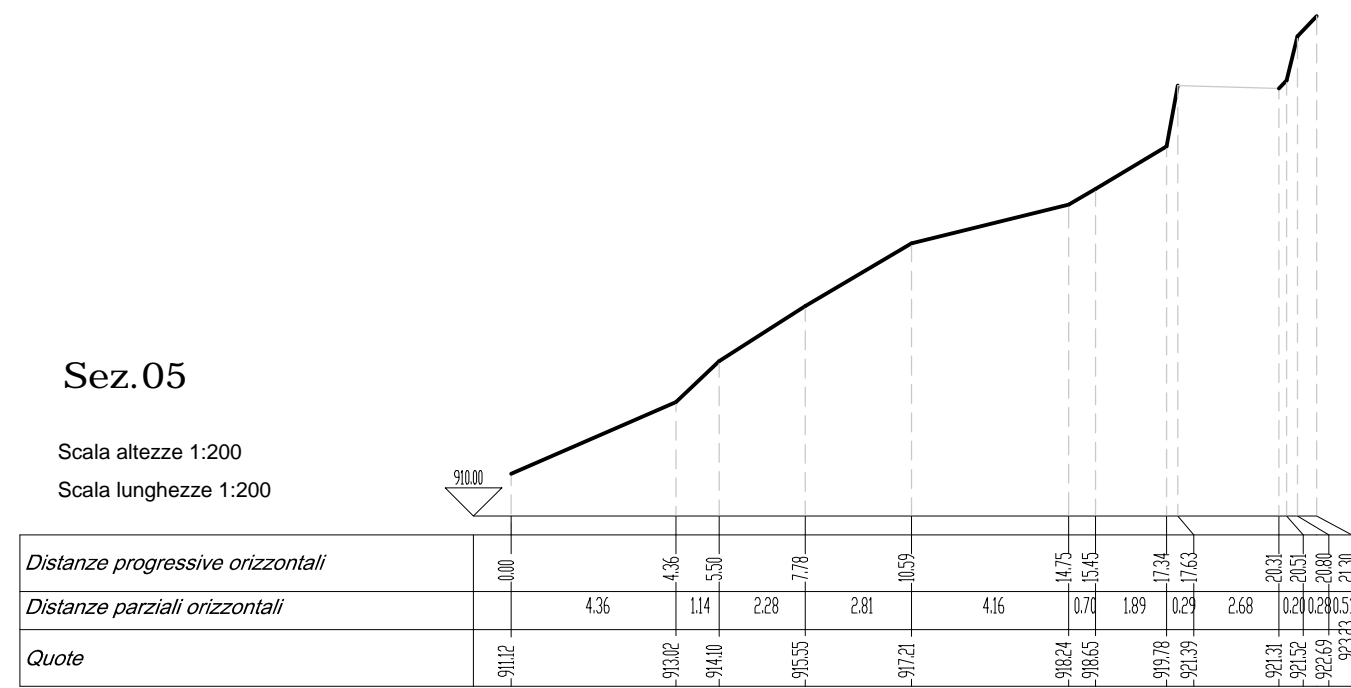
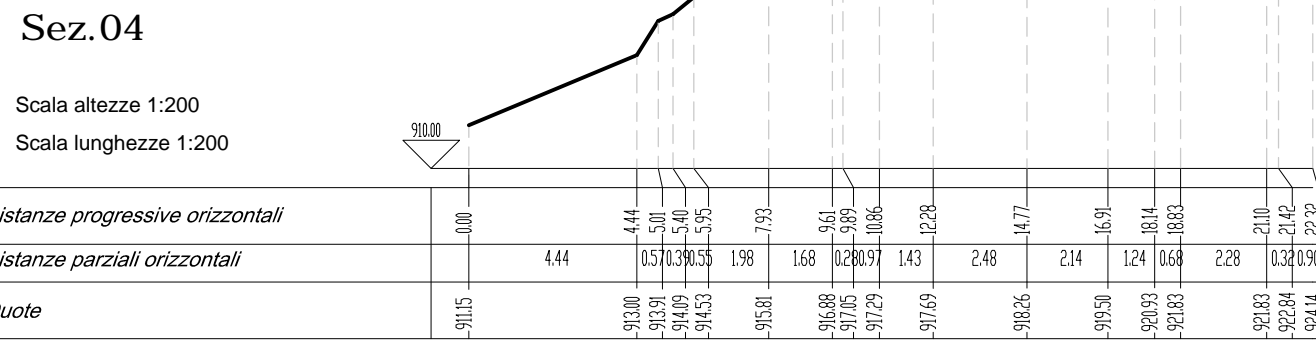
Distanza sez. 2-3	m 5,20
Sezione scavo	mq 10,70
Sezione riporto	mq 8,85



Distanza sez. 3-4	m 3,80
Sezione scavo	mq 11,10
Sezione riporto	mq 7,80

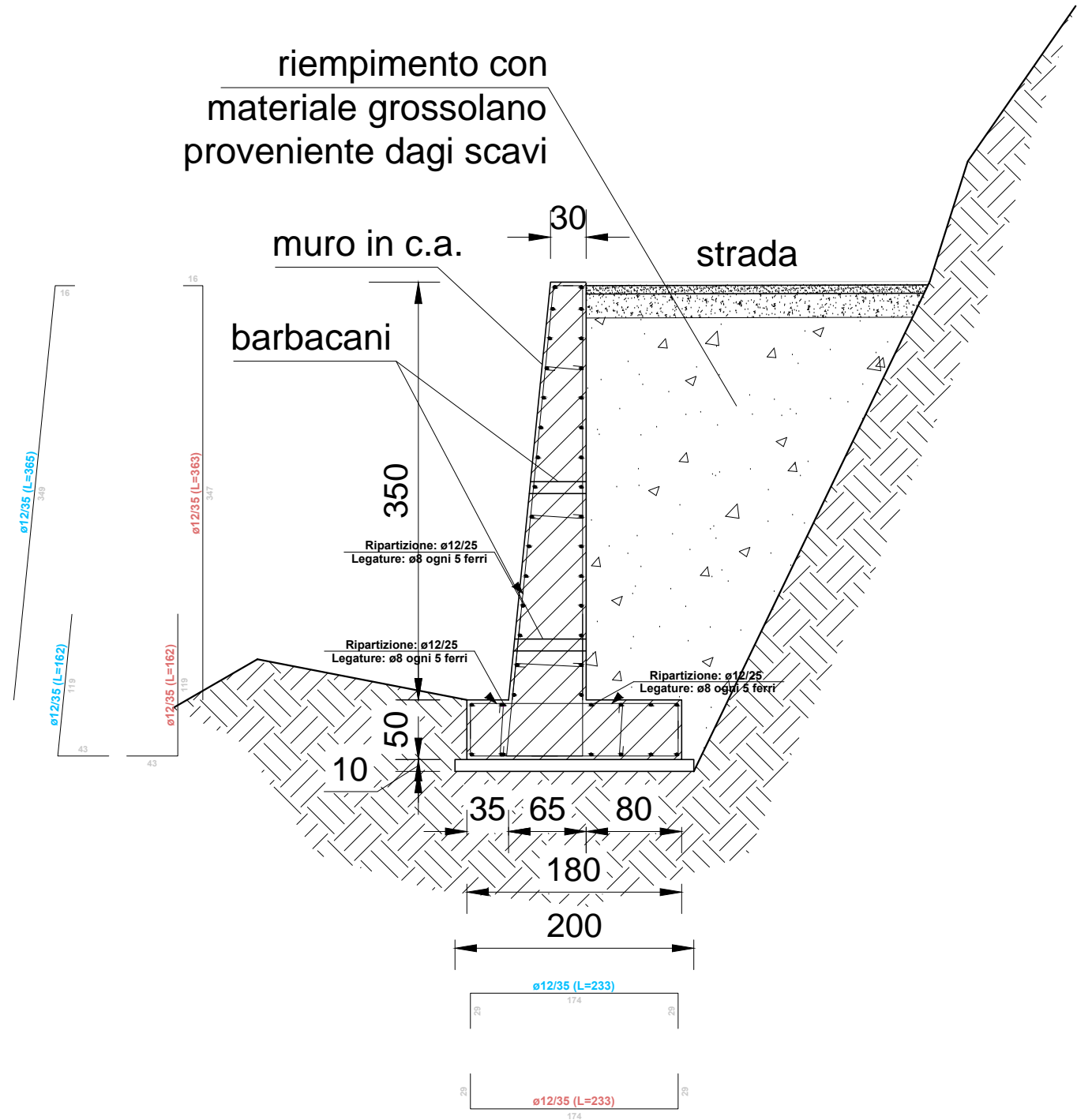


Distanza sez. 4-5	m 4,90
Sezione scavo	mq 12,01
Sezione riporto	mq 7,82

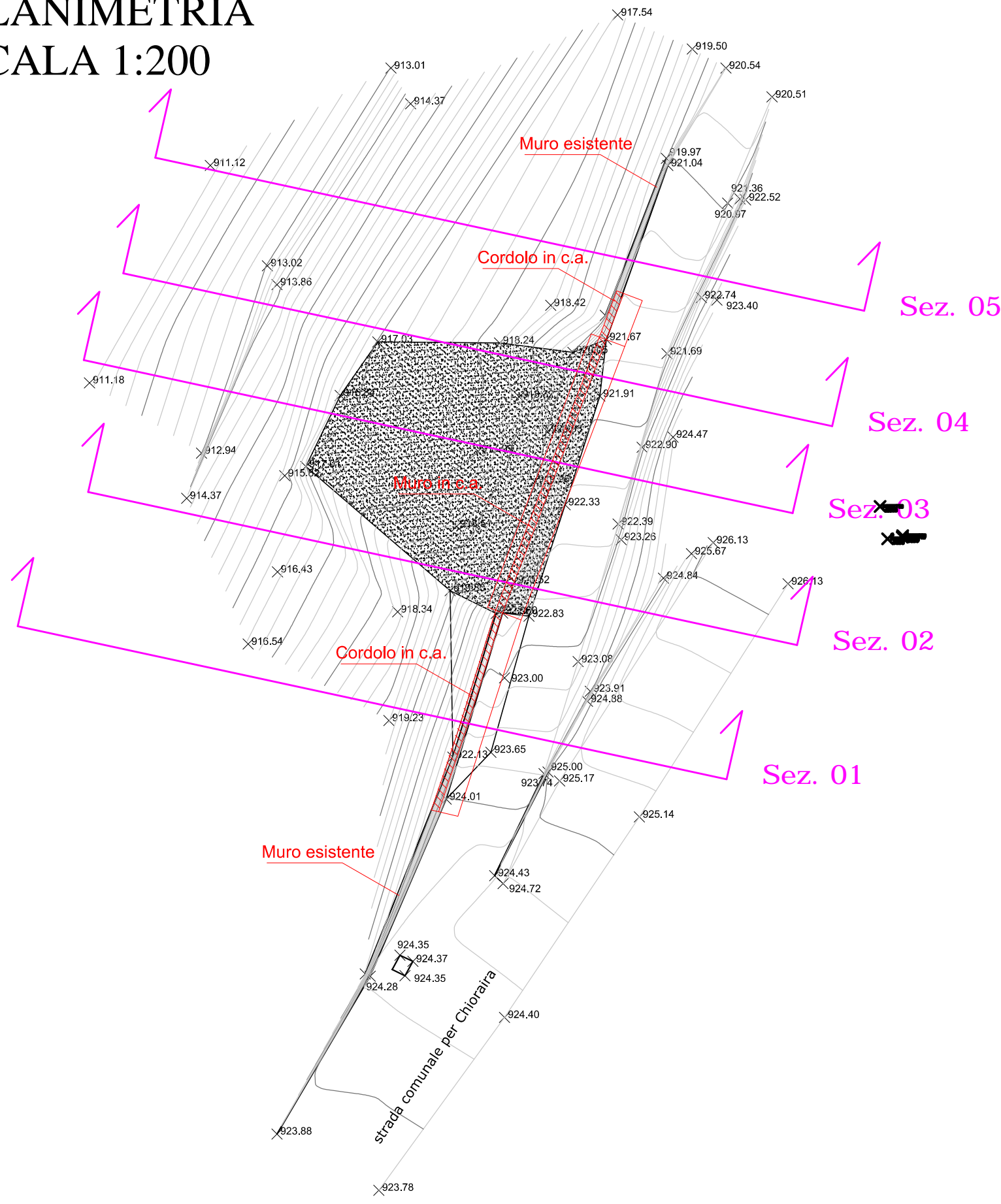


- LEGENDA
- SCAVO
 - RIPORTO CON MATERIALE DI SCAVO
 - OPERE IN PROGETTO

PARTICOLARI
SCALA 1:50



PLANIMETRIA
SCALA 1:200



COMUNE DI ORMEA
PROVINCIA DI CUNEO

PROGETTO ESECUTIVO
RIPRISTINO STRADA COMUNALE
DI CHIORAIRA

EVENTI ALLUVIONALI DEL MESE DI NOVEMBRE 2016
CODICE INTERVENTO CN_A18_430_16_514

4 – INTERVENTO 2
PLANIMETRIA – SEZIONI – PARTICOLARI

PROGETTISTA:
Ing. Anna Aicardi
Via Albareto n° 21
12078 Ormea

COMMITTENTE:
COMUNE DI ORMEA
Via Teco n° 1
12078 ORMEA (CN)
Tel 0174/391101
e/mail ormea@reteunitaria.piemonte.it

Ormea li Giugno 2017